

# Fahrradliteratur Rheinland

Die besten Radkarten und Radwanderführer  
des Rheinlandes im Überblick

Sicher haben Sie schon oft gedacht: Hätte ich das doch vorher gewusst. Eine gute Karte kann Sie vor Umwegen bewahren, und ein guter Radwanderführer ist Gold wert, weist er Sie doch auf viele Sehenswürdigkeiten und Kleinode hin, an denen Sie sonst vorbeifahren.

Nicht alle Bücher halten, was sie versprechen. Und die große Vielfalt an Fahrradliteratur lässt sich für den Laien kaum noch überblicken. Deshalb wollen Ihnen die ADFC-Kreisverbände Köln, Bonn/Rhein-Sieg und Rhein-Erft diesen Leitfaden in der achten Auflage an die Hand geben. Wir haben die aktuelle

Literatur für unsere Region für Sie durchgesehen und können Ihnen manchen Rat geben – und Sie vor unangenehmen Überraschungen bewahren.


**Gute Fahrt und allzeit gutes Wetter wünschen Ihnen die ADFC-Kreisverbände im Rheinland.**

Schutzgebühr



Allgemeiner  
Deutscher  
Fahrrad-Club

[www.adfc-koeln.de](http://www.adfc-koeln.de) +++ [www.adfc-bonn.de](http://www.adfc-bonn.de) +++ [www.adfc-rhein-erft.de](http://www.adfc-rhein-erft.de)



schon mal auf  
einem richtig guten  
Rad gesessen?

Foto: www.pixelquelle.de

*auf draht* 

Das Fahrradfachgeschäft in Uninähe  
Weyertal 18 · 50937 Köln  
Tel./Fax 0221 - 44 76 46  
[www.aufdraht-koeln.de](http://www.aufdraht-koeln.de)

  
Service, Fahrrad...

Bonner Straße 53 - 63 · 50677 Köln  
Tel. 0221-32 80 75 · Fax 0221-932 22 58  
[www.stadtrad-koeln.de](http://www.stadtrad-koeln.de)

# Im Test: Aktuelle Fahrradliteratur

## Überblick der Radkarten und Bücher über das Rheinland



**Lohnt immer einen Abstecher:** Die Kleeburg bei Euskirchen.

Foto: Norbert Schmidt

**D**er Allgemeine Deutsche Fahrrad-Club (ADFC) möchte Ihnen helfen, für Radtouren die richtige Karte oder das passende Radwanderbuch in dem weiter wachsenden Angebot zu finden. Die vorliegende Broschüre erscheint in nunmehr 8. Auflage und berücksichtigt aktuelle Karten und Bücher der Jahre 2005 bis 2009.

Auf die Nennung von Karten und Büchern ohne Angabe des Erscheinungsjahres wurde bewusst verzichtet. Bei vielen der beschriebenen Bücher und Karten hat der ADFC mitgewirkt oder ist selbst Herausgeber.

Viele Karten sind heute mit einem sog. UTM-Gitter versehen, das eine Orientierung per GPS (=Global Positioning System) ermöglicht. So bietet GEObasis.NRW auf seinen elektronischen Karten Planzeiger an. Nach Einpassen des Planzeigers auf ein Gitter-

quadrat in der Karte können rechteckige UTM-Koordinaten sehr präzise abgelesen werden. Einsetzbar ist der Planzeiger für alle Karten der Maßstäbe 1:25.000 und 1:50.000 mit UTM-Gitter.

**Fahrradstadtpläne** sind vor allem für Alltagsradler gedacht. Radwege und Radverkehrsführungen werden bewertet, daneben gibt es Infos zu Bike&Ride, Fahrradwerkstätten und Fahrraddienstleistungen vor Ort, Straßenverzeichnis sowie nützliche Tipps und Infos zum innerstädtischen Radverkehr.

1. Die **ADFC-Regionalkarten** geben ADFC und BVA Bielefelder Verlag heraus. Dank des großen Maßstabes (1:75.000; 1 km = 1,3 cm auf der Karte) enthalten sie viele für Radler wichtige Details und sind ideal für kürzere und mittlere Touren. Gute Darstellung der Wegbeschaffenheit, der Verkehrsdichte,

von Fahrradläden, Fernradwegen, Fähren mit Fahrradbeförderung, Einkehrmöglichkeiten, Campingplätzen, Haltestellen und Bahnhöfen zeichnen sie aus. Zur besseren Orientierung sind neben dem landesweiten Radverkehrsnetz NRW wichtige Straßennamen aufgeführt. Die Karten sind doppelseitig bedruckt und enthalten kurze Tourenvorschläge. Nachteilig ist der kartonierte Einband, der bei Radtouren eine geeignete Faltung verhindert.

*empfehlenswert*

2. Die **ADFC-Radtourenkarten** werden vom BVA Bielefelder Verlag seit 2006 für ganz Deutschland mit 27 Kartenblättern komplett überarbeitet und mit neuer Kartografie aufgelegt. Im Maßstab von 1:150.000 (1 km = 0,66 cm) sind sie eher für lange Touren konzipiert. Auch diese Karten zeigen neben den landesweiten Radverkehrsnetzen und ausgedehnten touristischen Routen eine gute Darstellung von Routenqualität, Verkehrsdichte, Fahrradläden, Fernradwegen, Fähren mit Fahrradbeförderung, Einkehrmöglichkeiten, Camping und Bahnhöfen. Die Karten sind doppelseitig bedruckt und werden zusammen mit einem Beiheft in praktischer, wetterfester Klarsichthülle angeboten. Im Beiheft sind sämtliche Adressen von Bett&Bike-Betrieben des jeweiligen Kartenblattes aufgeführt.

*für Fernradreisen empfehlenswert*

3. Die Serie der **Kreisradwanderkarten** liegt im Maßstab 1:50.000 auf sehr detaillierter, digitaler Kartengrundlage vor. Die vom BVA Bielefelder Verlag heraus gegebenen Karten enthalten in Auswahl Straßennamen zur besseren Orientierung. *empfehlenswert*

4. Die **Freizeitkarten** NRW des ehemaligen Landesvermessungsamts NRW im Maßstab 1:50.000 sind ein Standardkartenwerk zur Freizeitgestaltung und decken in 26 Teilblättern die gesamte Fläche von NRW ab. Sie enthalten sowohl Wanderwege als auch überregionale Radrouten bzw. seit 2004 auch das landesweite Radverkehrsnetz

NRW. Nachteil: kaum radspezifische Infos sowie Aufnahme des wenig freizeittauglichen R-Wegenetzes. *bedingt empfehlenswert*

5. Die (Kompakt-) **Spiralos des BVA** Bielefelder Verlages passen mit ihrem quadratischen Format und ihrer Ringbindung (Spiralo) in jede Lenkertasche. Beim Spiralo lässt sich auf einem Kartenausschnitt 1:50.000 der Routenverlauf verfolgen, zur besseren Orientierung mit Straßennamen. Auf der Rückseite befinden sich ergänzende Tipps und Infos über die Region des jeweiligen Kartenausschnittes. Beim Kompakt-Spiralo sind die Kartenausschnitte sogar doppelseitig. Kartenausschnitte und Infos sind gut, die Textbeiträge eher allgemein gehalten, in den bergigen Regionen sind auch Steigungen aufgeführt. Insgesamt sind diese Produkte *empfehlenswert*

6a. Die **Rad- und Wanderkarten von GeoMap** für das nördliche Rheinland basieren auf einer digitalen Kartengrundlage und stellen im Maßstab von 1:75.000 auch klassifizierte Straßen sowie ausgewählte Straßennamen dar. Die Routennetze sind nicht aktualisiert und oft unvollständig. Deshalb sind diese Karten nur *bedingt empfehlenswert*

6b. Die **Rad- und Freizeitkarten von GeoMap** für das südliche Rheinland basieren auf einer digitalen Kartengrundlage, im Maßstab von 1:50.000. Auch hier sind die Routennetze teilweise nicht aktualisiert oder unvollständig, meist fehlen die Steigungsangaben. Deshalb sind diese Karten nur *bedingt empfehlenswert*

7. Die **Bikeline Radwanderbücher** (Radatlas) vom Esterbauer-Verlag sind recht gut aufbereitete Radwanderbücher. Sie verfügen über selbst erklärende Kartenausschnitte. Die Informationen und Serviceteil sowie das Übernachtungsverzeichnis werden regelmäßig aktualisiert. In praktischer Spiralbindung. *empfehlenswert*

# Überregionale Karten & Bücher



## ADFC-Regionalkarte Köln/Bonn

BVA, 4. Aufl., 2008,  
1:75.000; 6,80 €  
(Beschreibung siehe 1)

## Radkarte Köln/Bonn

GeoMap, 3. Aufl., 2008,  
1:50.000; 5,90 €.  
(Beschreibung siehe 6b)

## Rad- und Freizeitkarte Ruhrgebiet

GeoMap, 3. Aufl., 2007, 1:75.000; 6,60 €  
(Beschreibung siehe 6a)

## Radweg Köln – Koblenz

BVA VCD, 2005, 1:50.000; 9,95 €

12 Kartenausschnitte; Über 100 km Radeln in Kombination mit der Bahn an Rhein und Ahr zwischen Köln und Koblenz, Abstecher nach Ahrweiler (Beschreibung siehe 5)



## ADFC-Radtourenkarte

Münsterland / Niederrhein Blatt 10, BVA,  
2007, 1:75.000; 6,80 €  
(Beschreibung siehe 2)

## ADFC Radtourenkarte

Rheinland / Eifel Blatt 15, BVA, 2007,  
1:75.000; 6,80 € (Beschreibung siehe 2)

## Bikeline Rhein-Radweg

Teil 3: Von Mainz bis Rotterdam, Esterbauer-Verlag, 9. korr. Aufl., 2008; 160 S.; 12,90 €  
Radwanderfreundliches Buch mit praktischer Ringbindung; 59 Kartenausschnitte im Maßstab 1:75.000.  
(Beschreibung siehe 7)

## Mit dem Fahrrad durch das Rheinland

Bachem-Verlag, 2005, 160 S.; 12,95 €

16 Touren zwischen Bonn und Kleve, Gummersbach und Nettersheim mit Tourenlängen zwischen 18 und 38 km. Mit Infos, Tipps und Routenskizzen zu jeder Tour.  
*für Familien empfehlenswert*

## Mit dem Fahrrad auf den Spuren der Römer im Rheinland

Bachem-Verlag, 2006, 144 S.; 12,95 €

Zwölf Routen zwischen Eifel und Niederrhein, mit Tourenlängen zwischen 23 und 57 km.



Reich bebildert sowie mit Infos, Tipps und detaillierten Kartenausschnitten zu jeder Tour.  
*empfehlenswert, vor allem für kulturinteressierte Radler*

## Bikeline Radatlas Köln

Esterbauer-Verlag, 2008; 180 S.; 12,90 €

22 Touren in und um Köln, im Bergischen Land, entlang der Erft sowie in Bonn und im Rhein-Sieg-Kreis; mit praktischer Ringbindung; Kartenausschnitte im Maßstab 1:20.000, 1:50.000 und 1:75.000.  
(Beschreibung siehe 7)

## Mit dem Fahrrad am Wasser entlang

Bachem-Verlag, 2008, 128 S.; 12,95 €

Zwölf Touren zwischen Eifel und Westerwald entlang von Talsperren, Flüssen und Bächen, mit Touren zwischen 26 und 65 km. Reich bebildert, mit Infos, Tipps und detaillierten Kartenausschnitten zu jeder Tour, GPS-Daten zum Download.  
*empfehlenswert*

## Mit dem Fahrrad durch alle vier Jahreszeiten

Bachem-Verlag, 2009, 128 S.; 14,95 €

Zwölf Touren zwischen Eifel und Bergischen Land. Reich bebildert sowie mit Infos, Tipps und Routenskizzen zu jeder Tour sowie GPS-Daten zum Download.

(Lag bei Redaktionsschluss nicht vor.)

## Mit dem Fahrrad durch die Ville und den Kottenforst

Bachem-Verlag, 2009, 128 S.; 14,95 €

Zwölf Touren im Naturpark Rheinland mit



Tourenlängen zwischen 22 und 65 km. Reich bebildert sowie mit Infos, Tipps und detaillierten Kartenausschnitten

zu jeder Tour sowie GPS-Daten zum Download.

*empfehlenswert*

## Mit dem Fahrrad an Rhein, Erft und Ahr

Bachem-Verlag, 2009, 128 S.; 14,95 €

300 km Radeln entlang der 3-Flüsse-Tour an Rhein, Erft und Ahr. Reich bebildert so-

wie mit Infos, Tipps und detaillierten Kartenausschnitten zu jeder Tour sowie GPS-Daten zum Download.



(Lag bei Redaktionsschluss nicht vor.)

## Rennradtouren raus aus Köln-Bonn

Bruckmann-Verlag, 2009, 144 S.; 19,95 €

(Lag bei Redaktionsschluss nicht vor.)

# Köln und Umgebung

## Fahrradstadtplan Köln

ADFC Köln (Hrsg.), Bachem-Verlag; 5. Aufl., 2007, 1:20.000; 9,95 €



Mit Straßenverzeichnis, umfangreichem Infoteil, komplettem Radverkehrsnetz, qualitativer Bewertung der Radwege sowie Darstellung der Verkehrsmengen und gefährlicher Kreuzungen, Bike&Ride-Anlagen und Fahrradwerkstätten. Darstellung von Themenrouten sowie Routen des landesweiten Radverkehrsnetzes NRW.

In wetterfester Klarsichthülle.

*empfehlenswert, vor allem für den Alltagsverkehr*

## Radfahrstadtplan Stadt Pulheim

Stadt Pulheim, 5. Aufl., 2008, 1:15.000 (kostenlos im Rathaus erhältlich)

Mit Straßenverzeichnis, Infos zu Sehenswertem sowie Ausflusstipps auf der Rückseite.

*empfehlenswert*



## Radwanderkarte Rhein-Erft-Kreis, Stadt Köln

Landesvermessungsamt NRW, 6. Aufl., 2007, 1:50.000; 9,10 €

Karte mit Netzlücken, ohne Bewertung der Routen sowie ohne Angaben von Steigungen; gut aufbereitetes Beiheft mit vielen nützlichen Tipps und Adressen.

*bedingt empfehlenswert*

## Mit dem Fahrrad rund um Köln

Bachem-Verlag, 4. Aufl., 2009, 128 S.; 14,95 €



Zwölf Routen zwischen 16 und 40 km Länge in den Kölner Außenbereichen, detaillierte Beschreibungen, reich bebildert, praktische Tipps, Ringbindung, mit detaillierten Kartenausschnitten sowie GPS-Daten zum Download. *empfehlenswert*

## Die schönsten Radtouren rund um Köln

BVA, 3. Aufl., 2008; 152 S.; 12,95 €

Acht Rundtouren und zwei Streckentouren zwischen Düsseldorf und Bonn zwischen 30 und 55 km Länge. Mit praktischer Ringbindung. *insgesamt empfehlenswert*

## Radtouren in Leverkusen und Umgebung

ADFC Leverkusen (Hrsg.), 2006, 60 S.; 9,80 €

13 Touren in und um Leverkusen zwischen 23 und 70 km Länge. Präzise Tourenbeschreibungen, gut bebildert. Mit praktischer Ringbindung. *empfehlenswert*

## Bonn / Rhein-Sieg

### Fahrradstadtplan Bonn und Rhein-Sieg

ADFC Bonn/Rhein-Sieg (Hrsg.), Bachem-Verlag; 3. Aufl., 2009, 1:20.000; 9,95 €

Mit Straßenverzeichnis, umfangreichem Infoteil, komplettem Radverkehrsnetz, qualitativer Bewertung der Radwege sowie Darstellung der Verkehrsmengen und gefährlicher Kreuzungen, Bike&Ride-Anlagen und Fahrradwerkstätten. Darstellung von Themenrouten sowie Routen des landesweiten Radverkehrsnetzes NRW. In wetterfester Klarsicht-*hülle.*



*empfehlenswert, vor allem für den Alltagsverkehr*

### Fahrradstadtplan Troisdorf

Stadt Troisdorf, 2006, 1:20.000; 2,50 €

Mit Straßenverzeichnis; Bewertung der Radwege und -routen, Darstellung von Themenrouten und landesweitem Radverkehrsnetz NRW, Fahrradläden sowie Auswahl von Freizeitein-

- Donau - Bodensee - Rhein - Mosel - Holland - Flandern - Masuren - Baltikum - Frankreich - Italien - Spanien - Schweiz - Irland - Kuba - Neuseeland -

Individuelle Fahrradreisen

Gruppenreisen per Rad

Urlaub mit Rad und Schiff

Touren für Familien mit Kindern

 **radissimo**



richtungen und Einkehrmöglichkeiten. Unpraktische Faltung, mäßige grafische Gestaltung.  
*bedingt empfehlenswert*

### Radwanderkarte Rhein-Sieg-Kreis



*Rhein-Sieg-Kreis, 6. Aufl., 2009; 9,10 €*

Beidseitig bedruckte Karte mit Beiheft, mit zahlreichen Tourenbeschreibungen. Nachteil: unvollständige Steigungsangaben, lückenhaftes Routenangebot außerhalb des Planungsgebietes.

*bedingt empfehlenswert*

### Mit dem Fahrrad rund um Bonn und den Rhein-Sieg-Kreis

*Bachem-Verlag, 2. Aufl., 2004, 144 S., 12,95 €*

16 eher leichte Rundtouren um Bonn, Rheinbach und Siegburg sind auf 128 Seiten beschrieben und jeweils durch eine Routenskizze und Abbildungen ergänzt. Das Buch ist kartoniert und mit praktischer Ringbindung versehen. *für Familien empfehlenswert*

### Mal wieder Rad fahren in Bonn und Umgebung

*Walder-Verlag / ADFC Bonn/Rhein-Sieg Hrsg., 2004, 60 S.; 6,90 €*

14 Radtouren in und um Bonn, zusammengestellt von Tourenleitern des ADFC. Reich bebildert sowie mit vielen nützlichen Infos zu Kultur und Landschaft. Durch detaillierte Tourenbeschreibung und passende Karten im Anhang leicht nachfahrbar. *empfehlenswert*

### Mal wieder Rad fahren im Siegtal

*Walder-Verlag, 2004, 64 S.; 4,90 €*

14 Streckenabschnitte der Sieg, von der Quelle bis zur Mündung. Gute Kartenausschnitte, reich bebildert sowie mit nützlichen Infos im Anhang. *empfehlenswert*

### Die Bonner Burgenroute

*Bouvier, 2005, 136 S.; 12,95 €*

Auf insgesamt acht Etappen zwischen 19 und 37 km Länge wird ein Teil der Wasserburgenroute zwischen Rheinbach, Bonn und Brühl beschrieben. Infos zu Einkehr und Unterkünften sowie zur Streckenplanung, Wegbeschreibung sowie eine ausführliche Darstellung der Natur-, Kultur- und Siedlungsgeschichte



der Region und ihrer Sehenswürdigkeiten. 13 Detailkarten 1:50.000, gute Fotos, Ortsregister und Hotelverzeichnis, guter Serviceteil.

*empfehlenswert*

### Rhein, Ahr und Sieg

*Bachem-Verlag, 2007, 128 S.; 12,95 €*

Zwölf Touren entlang der Sieg, der Ahr und des Rheins; gut beschriebene und mit GPS



aufgezeichnete auf Karten abgebildete Touren, reich bebildert. Mit Strecken- und Höhenprofilen sowie mit nützlichen

Tipps und Infos. *empfehlenswert*

### Mit dem Fahrrad entlang der Sieg

*Bachem-Verlag, 2007, 128 S.; 12,95 €*

Zwölf Touren entlang der Sieg; gut beschriebene und mit GPS aufgezeichnete auf Karten abgebildete Touren, reich bebildert. Mit Strecken- und Höhenprofilen sowie mit nützlichen


Tipps und Infos. *empfehlenswert*



Naturpark Rheinland

## FAHRRADFREUNDLICH



Alle **Faltblätter**, **Karten**, **Broschüren** und den interaktiven **Freizeitplaner**  finden Sie unter [www.naturpark-rheinland.de](http://www.naturpark-rheinland.de)

Unter [www.naturpark-rheinland.de/touren](http://www.naturpark-rheinland.de/touren) finden Sie **Fahrrad-**, **Wander-** und **Skatingrouten** mit **GPX-Download!**



**NEUES ENTDECKEN!**



NATUR



KULTUR



AKTIV



BEI & TISCH

## Erft / Jülicher Bucht / Aachen / Nordeifel

### Radfahrstadtplan Stadt Pulheim

Stadt Pulheim, 5. Aufl., 2008, 1:15.000 (kostenlos im Rathaus erhältlich)

Mit Straßenverzeichnis, Infos zu Sehenswerthem sowie Ausflugstipps auf der Rückseite.  
*empfehlenswert*

### Radwanderkarte Rhein-Erft-Kreis, Stadt Köln

Landesvermessungsamt NRW, 6. Aufl., 2007, 1:50.000; 9,10 €

Karte mit Netzlücken, ohne Bewertung der Routen sowie ohne Steigungsangaben; gut aufbereitetes Beiheft mit vielen nützlichen Tipps und Adressen.  
*bedingt empfehlenswert*



### Radwanderkarte Kreis Euskirchen

BVA 2008, 1:50.000; 6,80 €

Beidseitig bedruckte Karte auf digitaler Grundlage mit Geländeinformationen (Schummerung) sowie mit umfangreichen touristischen Angaben.  
(Beschreibung unter 3)

### Radwanderkarte Kreis Düren

BVA, 2. Aufl., 2005, 1:50.000; 7,95 €

Darstellung von Rund-, Regionalrouten und überregionalen Routen, jedoch fehlende Steigungsangaben. Mit Begleitheft und Tourenbeschreibungen.  
*insgesamt empfehlenswert*

### Radwanderkarte Freizeitregion Heinsberg

BVA, 5. Aufl., 2007, 1:50.000; 7,95 €

Darstellung von Rundrouten, Regionalrouten

und überregionalen Routen. Mit Beiheft und Tourenbeschreibungen.  
*empfehlenswert*

### Wander- und Freizeitkarte Euregio Aachen – Liège – Maastricht

GeoMap, 2006, 1:50.000; 5,90 €, (Beschreibung s. 6b)

### ADFC-Regionalkarte Aachen/Dreiländereck

BVA, 3. Aufl., 2009, 1:75.000; 6,80 €  
(Beschreibung siehe 1)



### Rad- und Freizeitkarte Südlicher Niederrhein / Düsseldorf / Köln

GeoMap, 2. Aufl., 2007, 1:75.000; 6,60 €  
(Beschreibung siehe 6a)

### ADFC-Regionalkarte Niederrhein Süd

BVA, 2. Aufl., 2006, 1:75.000; 6,80 €  
(Beschreibung siehe 1)

### Bikeline RurUfer-Radweg

Esterbauer-Verlag, 2005, 80 S.; 9,90 €

Radwanderfreundliches Buch mit praktischer Ringbindung; mit Kartenausschnitten (1:50.000). Höhenprofile; gute Tipps und gut recherchierte Info-Teil. (Beschreibung siehe 7).



### Radfahren auf Strecken der EUREGIO Flache Strecken, Band 1

Meyer&Meyer, 2. Aufl. 2005, 172 S.; 9,95 €

20 gut beschriebene Touren mit geschichtlichem Hintergrund, jedoch wenig Toureninfos, schlechte Routendarstellung auf den Kartenausschnitten, Tipps nur für Anreise mit Auto, mäßiges Layout, unpraktische Bindung.  
*bedingt empfehlenswert*

## Radfahren auf Strecken der EUREGIO Flache Strecken, Band 2

Meyer&Meyer, 2005; 150 S.; 9,95 €

16 gut beschriebene Touren mit geschichtlichem Hintergrund, jedoch wenig Toureninfos, schlechte Routendarstellung auf den Kartenausschnitten, Tipps nur für Anreise mit Auto, mäßiges Layout, unpraktische Bindung.

*bedingt empfehlenswert*

## Mit dem Fahrrad durch den Nationalpark Eifel



Bachem-Verlag,  
2008, 160 S.; 12,95 €

Acht Touren zwischen 28 und 45 km. Reich bebildert sowie mit Infos,

Tipps und detaillierten Kartenausschnitten zu jeder Tour sowie GPS-Daten zum Download.

*empfehlenswert*

## Mit dem Fahrrad an Rhein, Erft und Ahr

Bachem-Verlag, 2009, 128 S.; 14,95 €

300 km Radeln entlang der 3-Flüsse-Tour an Rhein, Erft und Ahr. Reich bebildert, mit Infos, Tipps und detaillierten Kartenausschnitten zu jeder Tour sowie GPS-Daten zum Download (lag bei Redaktionsschluss nicht vor).

## Mit dem Fahrrad rund um Aachen

Bachem-Verlag, 2009, 128 S.; 14,95 €


Zwölf Touren im Dreiländereck der Region Aachen zwischen 15 und 60

km. Reich bebildert; mit Infos, Tipps und Kartenausschnitten zu jeder Tour

sowie GPS-Daten zum Download (lag bei Redaktionsschluss nicht vor).



## RHEIN-ERFT: RADFAHREN, KUNST- UND KULTURERLEBNIS



Eine Region mit über 50 Schlössern und Burgen, mit rekultivierten Waldgebieten, idyllischen Seen und faszinierenden Ausblicken in gigantische Tagebaue.

Themen- und Erlebnisrouten:

- Erft-Radweg
- Drei-Flüsse-Tour
- Straße der Energie
- *und vieles mehr*

### Info und Buchung:

Rhein-Erft Tourismus e.V.

Europaallee 33, 50226 Frechen

Tel. 02234/95568-30, Fax 95568-68

[www.rhein-erft-tourismus.de](http://www.rhein-erft-tourismus.de)



## Region Eifel / Mosel

### Radwanderkarte Kreis Euskirchen

BVA, 2008, 1:50.000; 6,80 €

Beidseitig bedruckte Karte auf digitaler Grundlage mit Geländeinformationen (Schummernung) sowie umfangreichen touristischen Angaben. (Beschreibung siehe 3)



### Wander- und Freizeitkarte Nationalpark Eifel Rureifel – Hohes Venn

GeoMap, 5. Aufl., 2008, 1:50.000; 5,90 €  
(Beschreibung siehe 6b)

### Wander- und Freizeitkarte Hohe Eifel – Ahreifel – Rheineifel

GeoMap, 2. Aufl., 2007, 1:50.000; 5,90 €. (Beschreibung siehe 6b)

### Wander- und Freizeitkarte Moseltal – Vulkaneifel – Moseleifel

GeoMap, 2. Aufl., 2007, 1:50.000; 5,90 €. (Beschreibung siehe 6b)

### Wander- und Freizeitkarte Südeifel

GeoMap, 2. Aufl., 2007, 1:50.000; 5,90 €. (Beschreibung siehe 6b)

### ADFC-Regionalkarte Aachen und Dreiländereck

BVA, 3. Aufl., 2009, 1:75.000; 6,80 €  
(Beschreibung siehe 1)

### ADFC-Regionalkarte Eifel / Mosel

BVA, 3. Aufl., 2008, 1:75.000; 6,80 €  
(Beschreibung siehe 1)

### Mosel-Radweg

BVA, 2. Aufl., 2005, 1:50.000; 9,95 €

14 Kartenausschnitte; Radeln von Perl / Luxemburg über Trier bis Koblenz entlang der Mosel.



(Beschreibung siehe 5)

### Kompakt-Spiralo Moselradweg

BVA, 2009, 1:50.000; 9,95 €  
(Beschreibung siehe 5)

### Der Ahr-Radweg

Radeln zwischen Ahr und Eifel. Bouvier, 3. Aufl., 2007, 140 S.; 14,50 €

Acht Etappen auf elf detaillierten Kartenausschnitten, reich bebildert, gute Beschreibung, guter Info- und Serviceteil. *empfehlenswert*

Das rheinische Literaturinfo ist eine gemeinsame Publikation der ADFC-Kreisverbände Köln und Umgebung, Bonn/Rhein-Sieg und Rhein-Erft und erscheint alle zwei Jahre. Ausgabe Juni 2009

#### ADFC-Kreisverband Bonn / Rhein-Sieg e. V.

Tel.: (02 28) 63 00 15, Fax: (02 28) 9 65 03 66

Geschäftsstelle: ADFC-RadHaus, Breite Straße 71, 53111 Bonn, Tel. (02 28) 6 29 63 64; Öffnungszeiten: dienstags & donnerstags 17-19, samstags 11-13 Uhr

#### ADFC-Kreisverband Köln und Umgebung e. V.

Tel.: (02 21) 32 39 19, Fax: (02 21) 32 69 86; Geschäftsstelle: Melchiorstr 3, 50670 Köln  
Öffnungszeiten: Montag, Dienstag, Donnerstag 8-12 Uhr, Mittwoch 15-18 Uhr

#### ADFC-Kreisverband Rhein-Erft e. V.

Tel.: (0 22 34) 27 36 52, Fax: (0 22 34) 92 30 10

Kontakt: 1. Vorsitzender Uwe Walter, Alte Str.51, 50226 Frechen

Norbert Schmidt, ADFC Köln +++ Titelfoto: Rüdiger Wolff, ADFC Bonn/Rhein-Sieg

Redaktion  
Gestaltung  
Druck  
Axel Mörer-Funk, S-Press | medien, Bonn

Krahe Druck, Unkel

Auflage  
5.000

Internet [www.adfc-koeln.de](http://www.adfc-koeln.de)

[www.adfc-bonn.de](http://www.adfc-bonn.de)

[www.adfc-rhein-erft.de](http://www.adfc-rhein-erft.de)

## Bikeline Mosel-Radweg

*Esterbauer-Verlag, 9. Aufl. 2008, 120 S.; 12,40 €*

Radwanderfreundliches Buch mit praktischer Ringbindung; 20 Kartenausschnitte im Maßstab 1:100.000. (Beschreibung siehe 7)

## Bikeline Radatlas Eifel

*Esterbauer-Verlag, 2006, 240 S.; 12,90 €*

Radwanderfreundliches Buch mit praktischer Ringbindung; 36 Kartenausschnitte (1:75.000). Höhenprofile; gute Tipps und gut recherchierter Info-Teil (Beschreibung siehe 7)

## Bikeline Radatlas Eifel Nord

*Esterbauer-Verlag, 2009, 1:75.000, ca. 160 S.; 12,90 €*

Mit Ortsplänen und Übernachtungsverzeichnis (lag bei Redaktionsschluss nicht vor).

## Bikeline Radatlas Eifel Süd

*Esterbauer-Verlag, 2009, 1:75.000, ca. 160 S.; 12,90 €*

Mit Ortsplänen und Übernachtungsverzeichnis (lag bei Redaktionsschluss nicht vor).

## Bikeline RurUfer-Radweg

*Esterbauer-Verlag, 2006; 80 S.; 9,90 €*

Radwanderfreundliches Buch mit praktischer Ringbindung; mit Kartenausschnitten (1:50.000) und Höhenprofilen; gute Tipps und gut recherchierter Infoteil. (Beschreibung siehe 7)



## Radatlas Südeifel

*Galli-Verlag, 2005, 64 S.; 9,80 €, Hrsg.: Kreisverwaltung Bitburg-Prüm*

Mit 23 Kartenseiten im Maßstab 1:75.000. Routenbeschreibungen und Höhendiagramme, Ortsverzeichnis mit Übernachtungs- und Einkehrmöglichkeiten. *empfehlenswert*

# Bergisches Land

## Freizeitskarte Solingen

*Hrsg.: Stadt Solingen, 1:15.000, 3. Aufl., 2007; 8,90 €*

Mit detailliertem Fahrradstadtplan, Straßenverzeichnis, komplettem Radverkehrsnetz, qualitativer Bewertung der Radwege sowie Darstellung der Verkehrsmengen, Steigungen und gefährlicher Kreuzungen, Bike&Ride-Anlagen, Radwerkstätten, Freizeiteinrichtungen und Sehenswürdigkeiten.



Darstellung von Themenrouten sowie der Routen des landesweiten Radverkehrsnetzes NRW.

Zusätzlich mit Wanderkarte, sechs Tourenbeschreibungen sowie Beiheft mit umfangreichen Tipps und Infos. In Klarsichthülle.

*empfehlenswert*

## Freizeitskarte Naturpark Bergisches Land (Nord)

*Blatt 19, 3. Aufl. 2006; 7,55 €*  
(Beschreibung siehe 4)

## Freizeitskarte Naturpark Bergisches Land (Süd)

*Blatt 24, 3. Aufl. 2005; 7,55 €*  
(Beschreibung siehe 4)

## Wander- und Freizeitkarte Oberbergisches Land – Ebbegebirge

*GeoMap, 2005, 1:50.000; 5,90 €*  
(Beschreibung siehe 6b)

## Mit dem Fahrrad durch das Bergische und Oberbergische Land

*Bachem-Verlag, 3. Aufl., 2009, 128 S.; 14,95 €*  
(lag bei Redaktionsschluss nicht vor)

## Westerwald / Lahntal



### Wander- und Freizeitkarte Westerwald

GeoMap, 2007, 1:50.000;  
6,60 €

Mit City-Plänen von Koblenz  
und Limburg.  
(Beschreibung siehe 6b)

### ADFC-Regionalkarte Lahntal

BVA, 2007, 1:75.000; 6,80 €  
(Beschreibung siehe 1)

### Bikeline Lahntal-Radweg

Esterbauer-Verlag, 2006, 92 S.; 9,90 €

Radwanderfreundliches Buch mit praktischer  
Ringbindung; mit Kartenausschnitten im  
Maßstab 1:50.000. Höhenprofile; gute Tipps  
und gut recherchierter Info-Teil.  
(Beschreibung siehe 7)

## Region Mittelrheintal

### Mal wieder Rad fahren im Romantischen Rheintal zwischen Bingen und Bonn



Walder-Verlag, 2007,  
64 S.; 6,90 €

Neun Streckenabschnitte entlang des Rheins  
(Unesco Welterbe Mittelrheintal). Gute Kartenausschnitte, reich bebildert sowie mit Adressen von Tourismusbüros im Anhang.

*insgesamt  
empfehlenswert*

## Region Düsseldorf Niederrhein westliches Ruhrgebiet

### Fahrradstadtplan Dormagen

3. Aufl. in Vorbereitung, erscheint voraussichtlich im Herbst 2009

### Fahrradstadtplan Düsseldorf

ADFC Düsseldorf, Bachem-Verlag; 4. Aufl.,  
2006, 1:20.000; 9,95 €



Mit Straßenverzeichnis, Innenstadtteil (1:12.000) und Info-Teil im Beiheft; Bewertung der Radwege, Darstellung von Radrouten und gefährlichen Kreuzungen, Bike&Ride, Fahrradläden. Sehr detaillierte Darstellung auf drei Kartenblättern. In wetterfester Klarsicht-hülle. *insgesamt empfehlenswert*

### Amtliche Fahrradkarte Essen

Stadt Essen, 2. Aufl., 2006, 1:20.000; 5,50 €

Erhältlich nur vor Ort (ADFC, Tourismus-Service, Stadt Essen, lokaler Buchhandel). Mit Straßenverzeichnis und Infoteil im Beiheft, komplettem Radverkehrsnetz, ADFC-Tourenvorschlägen, Fahrradboxen, Fahrradwerkstätten und Sehenswürdigkeiten. Darstellung von Themenrouten sowie Routen des landesweiten Radverkehrsnetzes NRW. In wetterfester Klarsicht-hülle. *empfehlenswert*

### Fahrradstadtplan Krefeld

Stadt Krefeld, 2007, 1:15.000; 5,80 €

Erhältlich nur vor Ort (ADFC, Tourismus-Service, Stadt Krefeld, lokaler Buchhandel). Mit Straßenverzeichnis und Infoteil im Beiheft,

komplettem Radverkehrsnetz, qualitativer Bewertung der Radwege und Darstellung gefährlicher Kreuzungen, Bike&Ride-Anlagen, Fahrradwerkstätten und Sehenswürdigkeiten. Darstellung von Themenrouten sowie Routen des landesweiten Radverkehrsnetzes NRW. In wetterfester Klarsichthülle.

*empfehlenswert  
vor allem für den Alltagsverkehr*



### **Fahrrad-Stadtplan Mülheim an der Ruhr**

Stadt Mülheim/Ruhr, 2. Aufl.,  
2008, 1:20.000; 4,90 €

Erhältlich nur vor Ort  
(ADFC, Tourismus-Ser-  
vice, Stadt Essen, lokaler  
Buchhandel; lag der Re-  
daktion nicht vor).

### **Mit dem Fahrrad rund um Düsseldorf**

Bachem-Verlag, 2. Aufl., 2009, 112 S.; 14,95 €

Zwölf eher leichte Rundtouren rund um die Landeshauptstadt von NRW. Reich bebildert, mit Karten zu jeder Tour sowie GPS-Daten zum Download. Das Buch ist kartoniert und mit praktischer Ringbindung versehen. Guter Info-teil.



*empfehlenswert*

### **Mit dem Fahrrad entlang der Fietsallee am Nordkanal**

Bachem-Verlag, 2009, 128 S.; 14,95 €

Neun Touren auf der „Radroute des Jahres 2009“ von Neuss bis nach Nederweert (NL).

**Informationen, Tourentipps,  
Radkarten und Wanderführer  
rund um die Region erhalten  
Sie bei uns!**


Rhein-Voreifel Touristik e.V.  
Rathausstr. 34 · 53343 Wachtberg-Berkum

**Telefon: (0228) 9544-100  
Telefax: (0228) 9544-172  
info@rhein-voreifel-touristik.de  
www.rhein-voreifel-touristik.de**

Alfter – Bornheim – Meckenheim  
Rheinbach – Swisttal – Wachtberg

## **Region Rhein-Voreifel**





Reich bebildert sowie mit Infos, Tipps und Routenskizzen zu jeder Tour sowie GPS-Daten zum Download

(lag bei Redaktionsschluss nicht vor).

### Radwanderkarte Kreis Viersen

BVA, 3. Aufl., 2005, 1:50.000; 6,80 €

Darstellung von Rundrouten, Regionalrouten und überregionalen Routen, jedoch fehlende Steigungsangaben. *empfehlenswert*



### Radwanderkarte Kreis Wesel

BVA, 3. Aufl., 2008, 1:50.000; 6,80 €

Digitale Kartengrundlage; mit ausgewählten Straßennamen, Höhenlinien und Schummerung.

*empfehlenswert*

### Radwanderkarte Kreis Kleve

BVA, 3. Aufl., 2006, 1:50.000; 6,80 €

Darstellung von Rundrouten, Regionalrouten und überregionalen Routen, jedoch fehlende Steigungsangaben. *empfehlenswert*

### Bikeline Radkarte Niederrhein



Esterbauer-Verlag, 2006, 1:75.000; 6,90 €

Unruhiges Kartenbild, Falzung und Kartonierung unpraktisch, dafür einige größere Orte mit eigener Übersichtskarte sowie Tipps und Infos auf der Rückseite.

*bedingt empfehlenswert*

### Rad- und Freizeitkarte Düsseldorf und Umgebung

GeoMap, 2. Aufl., 2007, 1:50.000; 6,60 €  
(Beschreibung siehe 6b)

### Rad- und Freizeitkarte Ruhrgebiet

GeoMap, 3. Aufl., 2007, 1:75.000; 6,60 €  
(Beschreibung siehe 6a)

### ADFC-Regionalkarte Niederrhein Nord

BVA, 4. Aufl., 2008; 6,80 €  
(Beschreibung siehe 1)

### ADFC-Regionalkarte Niederrhein Süd

BVA, 2. Aufl., 2006; 6,80 €  
(Beschreibung siehe 1)

### ADFC-Regionalkarte Ruhrgebiet West

BVA, 2. Aufl., 2005; 6,80 €  
(Beschreibung siehe 1)

### Freizeitkarte Ruhrgebiet West

Landesvermessungsamt NRW, Blatt 13, 3. Aufl., 2007; 7,55 €  
(Beschreibung siehe 4)

### Mit dem Fahrrad durch den Rhein-Kreis Neuss

Bachem-Verlag, 2. Aufl., 2007, 128 S.; 12,95 €

Zwölf Touren zwischen Gilbach, Erft und Rhein. Mit farbigen Abbildungen, zwölf Kartenausschnitten; Spiralbindung. Mit Tipps und Infos zu jeder Tour.



*empfehlenswert*

### Die schönsten Radtouren im westlichen Ruhrgebiet

BVA, 2005, 144 S.; 12,95 €



Elf Touren zwischen Duisburg und Gelsenkirchen durch eine industrielle Kulturlandschaft zwischen 22 und 55 km Länge. Mit Kartenausschnitten sowie mit praktischer Ringbindung.

*empfehlenswert*

### Die schönsten Radtouren am Niederrhein

BVA, 3. Aufl., 2006, 152 S.; 12,95 €

Elf Rundtouren zwischen den Niederlanden bei Emmerich und Dormagen vor den Toren im Norden Kölns zwischen 35 und 75 km Länge. Kartenausschnitte im Maßstab 1:75.000. Mit praktischer Ringbindung.

*empfehlenswert*

### Bikeline NiederRheinroute

Esterbauer-Verlag, 2. Aufl., 2007, 160 S.; 11,90 €

2000 km ausgeschilderte Route auf historischen Wegen zwischen Emmerich und Heinsberg auf 49 Kartenausschnitten im Maßstab 1:75.000. (Beschreibung siehe 7)



*Diese Broschüre bietet keine Gewähr auf Vollständigkeit; Fehlermeldungen und Ergänzungshinweise nehmen wir dankend entgegen. Erscheinungsweise: alle zwei Jahre.*

**Alle Preisangaben ohne Gewähr.**

## Landkartenhaus Gleumes in Köln



- Radwanderkarten
  - Radwanderführer
  - MTB-Karten
  - MTB-Führer
  - Reiseführer
  - Strassenkarten
- [www.landkartenhaus-gleumes.de](http://www.landkartenhaus-gleumes.de)

- GPS-Outdoor-Navigation
  - digitale Karten und
  - GPS-Geräte
- [www.gleumes.info/digikart](http://www.gleumes.info/digikart)

Hohenstaufenring 47-51 50674 Köln  
 Telefon 0221-211550 email : [service@landkartenhaus-gleumes.de](mailto:service@landkartenhaus-gleumes.de)

# Beitrittserklärung

Bitte in Druckbuchstaben ausfüllen.

\_\_\_\_\_  
Familiennamen und Vorname

\_\_\_\_\_  
Straße und Hausnummer

\_\_\_\_\_  
PLZ Wohnort

\_\_\_\_\_  
Geburtsjahr Telefon Beruf

## Geworben durch:

\_\_\_\_\_  
Name

\_\_\_\_\_  
Adresse

### Ich trete dem ADFC bei:

als Einzelmitglied: Jahresbeitrag 38 Euro

als Haushalts-/Familienmitglied:  
Jahresbeitrag 48 Euro

mit folgenden Personen, die mit mir in einem Haushalt wohnen  
(Versicherung nur für namentlich mit Geburtsjahr gemeldete  
Haushaltsmitglieder!):

\_\_\_\_\_  
\_\_\_\_\_  
\_\_\_\_\_

\_\_\_\_\_  
(Datum und Unterschrift)

Zusätzlich unterstütze/n ich/wir den ADFC jährlich mit \_\_\_\_\_ Euro

Gesamtsumme: \_\_\_\_\_ Euro

Ich erteile dem ADFC e.V. hiermit eine Einzugsermächtigung (bis auf Widerruf)  
über die oben genannte Gesamtsumme zu Lasten meines Kontos:

\_\_\_\_\_  
Kontonummer BLZ

\_\_\_\_\_  
Geldinstitut

\_\_\_\_\_  
Kontoinhaber/in

\_\_\_\_\_  
Datum und Unterschrift

Übrigens: Sie können auch eine Mitgliedschaft verschenken.  
Wir informieren Sie gern.

Allgemeiner Deutscher Fahrrad-Club e.V., Postfach 10 77 47, 28077 Bremen  
Fax: 04 21 / 3 46 29 50, Telefon: 04 21 / 3 46 29-0

[www.adfc-bonn.de](http://www.adfc-bonn.de)  
[www.adfc-koeln.de](http://www.adfc-koeln.de)  
[www.adfc-rhein-erft.de](http://www.adfc-rhein-erft.de)  
[www.adfc.de](http://www.adfc.de)

## Das haben Sie davon:

🚲 Sie unterstützen mit Ihrer Mitgliedschaft die Arbeit des **ADFC** für einen menschengemäßen und umweltfreundlichen Verkehr.

🚲 ADFC-Mitglieder sind **rechtsschutz-** und **haftpflichtversichert** – zu Fuß, per Rad, in Bus und Bahn.

🚲 Sechsmal im Jahr erhalten Sie das ADFC-Magazin **RadWelt**

🚲 Viermal im Jahr das Fahrradmagazin **🌀 Rückenwind, FahrRad!** oder **Erft-Speichen** von Ihrem Kreisverband mit vielen regionalen Nachrichten rund ums Rad.

🚲 Sie erhalten **Rabatte** bei **Radstationen**, beim Fahrrad-Check der **VSF-Fahrradläden** sowie beim Bochumer Reiseausstatter **meilenweit** ([www.meilenweit.net](http://www.meilenweit.net))

🚲 Die Ortsgruppen bieten hunderte von ein- und mehrtägigen **Radtouren** an. Als ADFC-Mitglied nehmen Sie entweder **kostenlos** oder zu ermäßigten Gebühren teil.

🚲 Ebenfalls ermäßigt oder kostenlos ist die Teilnahme an ADFC-Veranstaltungen wie der Bonner **Radreisemesse, Diavorträgen, Reparaturkursen, Fahrradmärkten** und der **Radfahrerschule** für Erwachsene.

🚲 **Beratungsservice** zum Nulltarif gibt es bei allen Fragen rund ums Radfahren.

🚲 Als ADFC-Mitglied können Sie die Leistungen unserer **europäischen Partnerorganisationen** so in Anspruch nehmen, als seien Sie deren Mitglied.

🚲 Und nicht zuletzt bietet der ADFC seinen Mitgliedern die Möglichkeit, sich in **Orts- und Stadtteilgruppen** und in Arbeitskreisen aktiv für eine fahrradfreundliche Verkehrspolitik einzusetzen.

🚲 🚲 🚲 🚲 🚲 🚲 🚲 🚲 🚲 🚲 🚲 🚲 🚲 🚲 🚲 🚲

**Gründe genug,  
dem ADFC beizutreten.**

# Beim ADFC sind Sie ganz richtig!

## Mit 130.000 Mitgliedern ist der ADFC die größte Radlerlobby

**Sie fahren Fahrrad? Prima! Dann sollten wir uns kennen lernen. Denn wir, die Mitglieder des Allgemeinen Deutschen Fahrrad-Clubs, kurz ADFC, vertreten Ihre Interessen.**

Damit sich das, was Sie und viele andere bereits tun, immer mehr durchsetzt, gibt es seit 1979 den ADFC. Wir sind ein großer Verband von bundesweit 130.000 Radlerinnen und Radlern, die gemeinsam das Ziel verfolgen, den Straßenverkehr fahrrad- und fußgängerfreundlicher zu gestalten.

Ein ganzes Stück sind wir schon vorangekommen. Denken Sie nur an die umfangreichen Verbesserungen für Radfahrer in der Novelle zur **StVO**, die der ADFC in langen Jahren erkämpft hat (**Öffnung von Einbahnstraßen**) oder an den auf Bundesebene initiierten **Nationalen Radverkehrsplan**. Was tun wir für Sie oder was könnten wir gemeinsam tun?

Wir sind eine **Verbraucherschutzorganisation**. Wir haben ein waches Auge auf alles, was die Fahrradindustrie herstellt. Und wir mischen uns ein, wenn es darum geht, die Qualität der Produkte zu verbessern. Unser Motto heißt: Wenn Rad fahren Spaß machen soll, braucht man auch ein gutes Fahrrad. Das muss nicht 1.000 Euro kosten, aber für 150 Euro beim Supermarkt auf der grünen Wiese kann man keine Qualität erwarten.

Wir sind auch ein **verkehrspolitischer Verein**. Der ADFC engagiert sich für die konsequente **Förderung des Fahrradverkehrs**. Dabei arbeiten wir mit allen zusammen, die sich für mehr Sicherheit und Umweltschutz im Verkehr einsetzen. Zwar ist der ADFC parteipolitisch neutral, aber durchaus parteilich, wenn es um die Interessen der Radfahrer geht.

Wir sind nicht gegen das Auto. Aber gegen Autos auf Rad- und Fußwegen sind wir sehr allergisch und gegen eine Bevorzugung des Autos gegenüber umweltverträglicheren Verkehrsmitteln allemal. Wir setzen uns statt dessen für eine umweltschonende Verkehrsmittelwahl ein. Immer, wenn es praktische Alternativen gibt, sollte das Auto stehen bleiben. Und das ist öfter, als mancher denkt.

Die **Förderung des Fahrradtourismus** ist eine weitere große Aufgabe. Regelmäßig erscheint die bundesweite Broschüre **Deutschland per Rad entdecken**, in der Anbieter von Fahrradreisen und die radfahrerfreundlichsten Urlaubsregionen vorgestellt werden. Ebenso das **Bett&Bike**-Verzeichnis, in dem bundesweit über 4.800 Unterkünfte aufgeführt sind, die Radler auch für eine Nacht aufnehmen und Fahrräder diebstahlsicher unterbringen. Zur besseren Übersicht erscheint regelmäßig die **ADFC-Entdeckerkarte**, hier sind alle bundesweit bedeutenden Radfernwege eingetragen.

Genauer radeln lässt es sich anhand der **ADFC-Radtourenkarten**, welche das gesamte Bundesgebiet abdecken und seit 2006 neu aufgelegt erscheinen. Für Tages- und Wochenendtouren ergänzen aktuelle **ADFC-Regionalkarten** das radtouristische Angebot. Und um zur Wochenend- oder Urlaubsreise ohne (eigenes) Auto anreisen zu können, setzt sich der ADFC bundesweit vehement für die verbesserte Mitnahme von Fahrrädern auch in Fernzügen ein.


Alles Gründe, uns zusammen zu tun, meinen  
*Ihre ADFC-Kreisverbände im Rheinland*





Allgemeiner  
Deutscher  
Fahrrad-Club  
www.adfc.de

# Bett & Bike



**4.800 Gastbetriebe**  
Fahrradfreundlich  
übernachten in Deutschland

Neu ab  
3/2009!

Bezug in allen ADFC-Infoläden

**Direkt bestellen:**  
**www.bettundbike.de**

oder unter **0180-500 34 79 \***

(10 € Versandkostenpauschale, 5 € für Mitglieder,  
Überweisungsträger liegt Lieferung bei)

**ADFC**  
**ReisenPLUS**

Kennen Sie schon das Komplett-Paket **ADFC-ReisenPlus** für Ihre Tourenplanung?  
Gebündelte Radreiseinfos: Bett & Bike Übernachtungsverzeichnis, Radtourenkarten u.v.m.  
Anklicken: [www.adfc.de/reisenplus](http://www.adfc.de/reisenplus)

\* 0,14 €/Min. aus dem dt. Festnetz, mobil abweichend